Tratta da SONDRIO a COLICO

Partenza venerdì alle ore 6:00

Km 80

D+3100

D- 2800

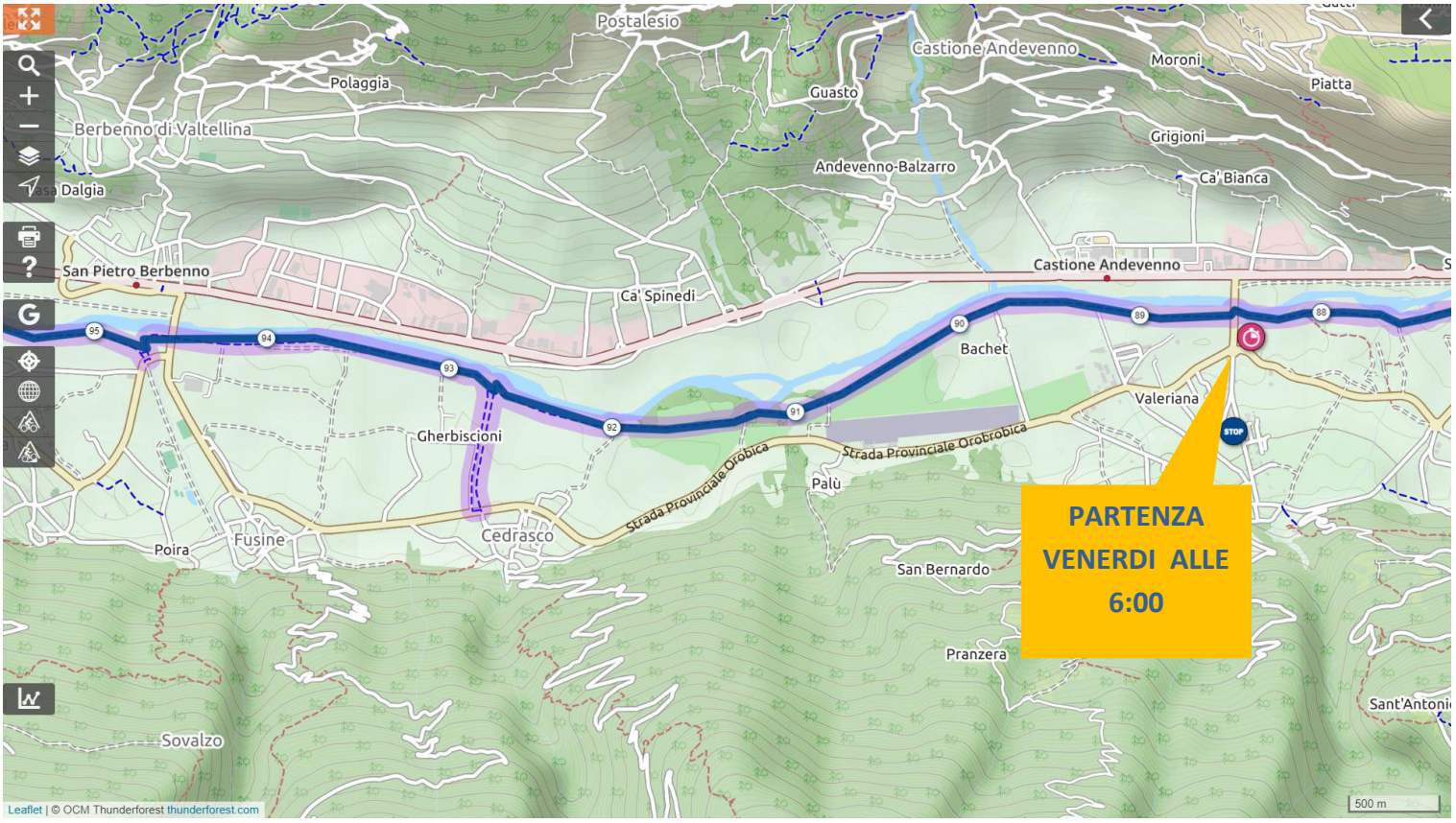

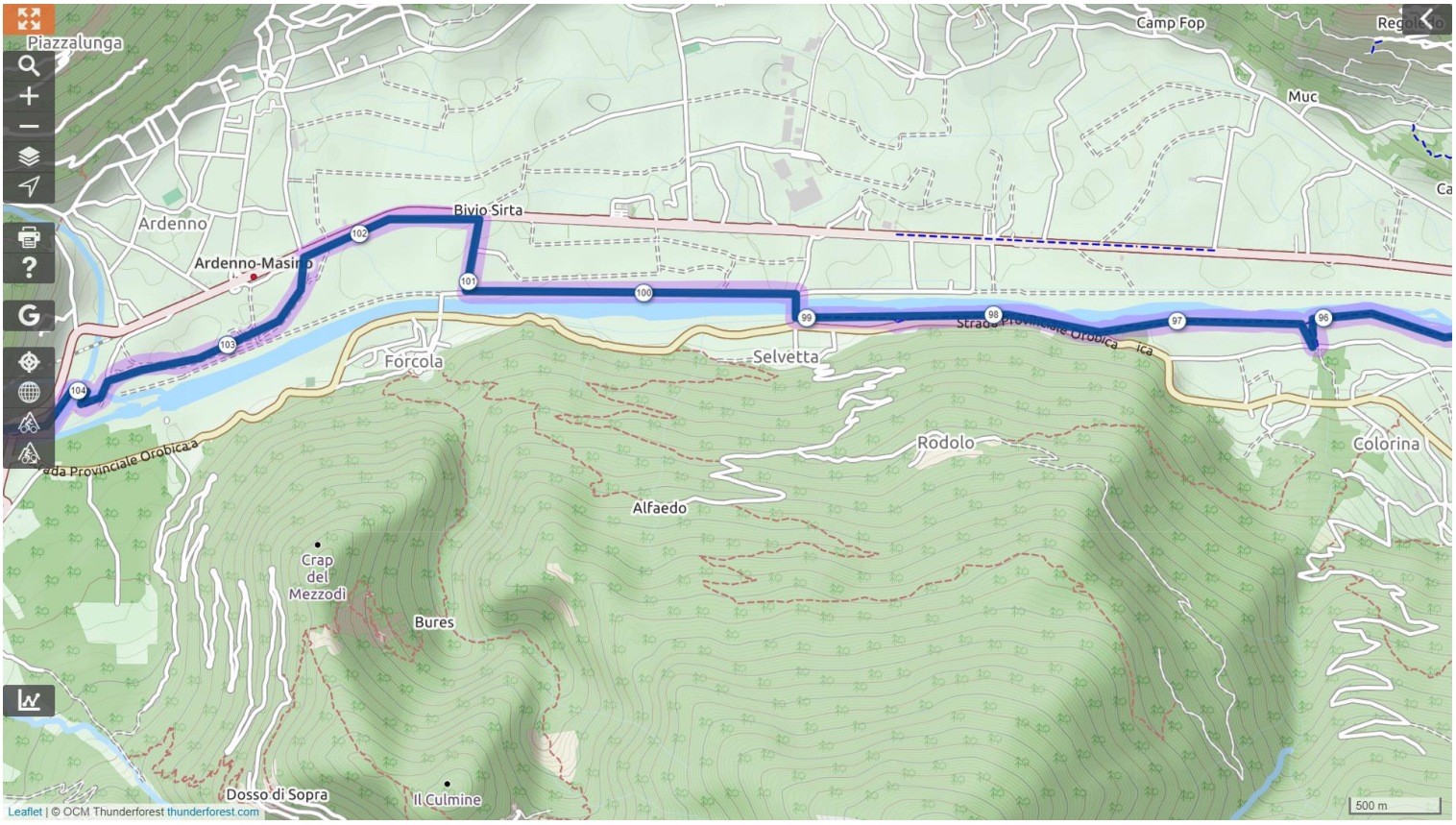
Piazzalunga
Camp Fop
Muc
Ardenno
Bivio Sirta
Ardenno-Masino
Forcola
Selvetta
Rodolo
Colorina
Alfaedo
Crap del Mezzodi
Bures
Dosso di Sopra
Il Culmine
Leaflet | © OCM Thunderforest thunderforest.com
500 m

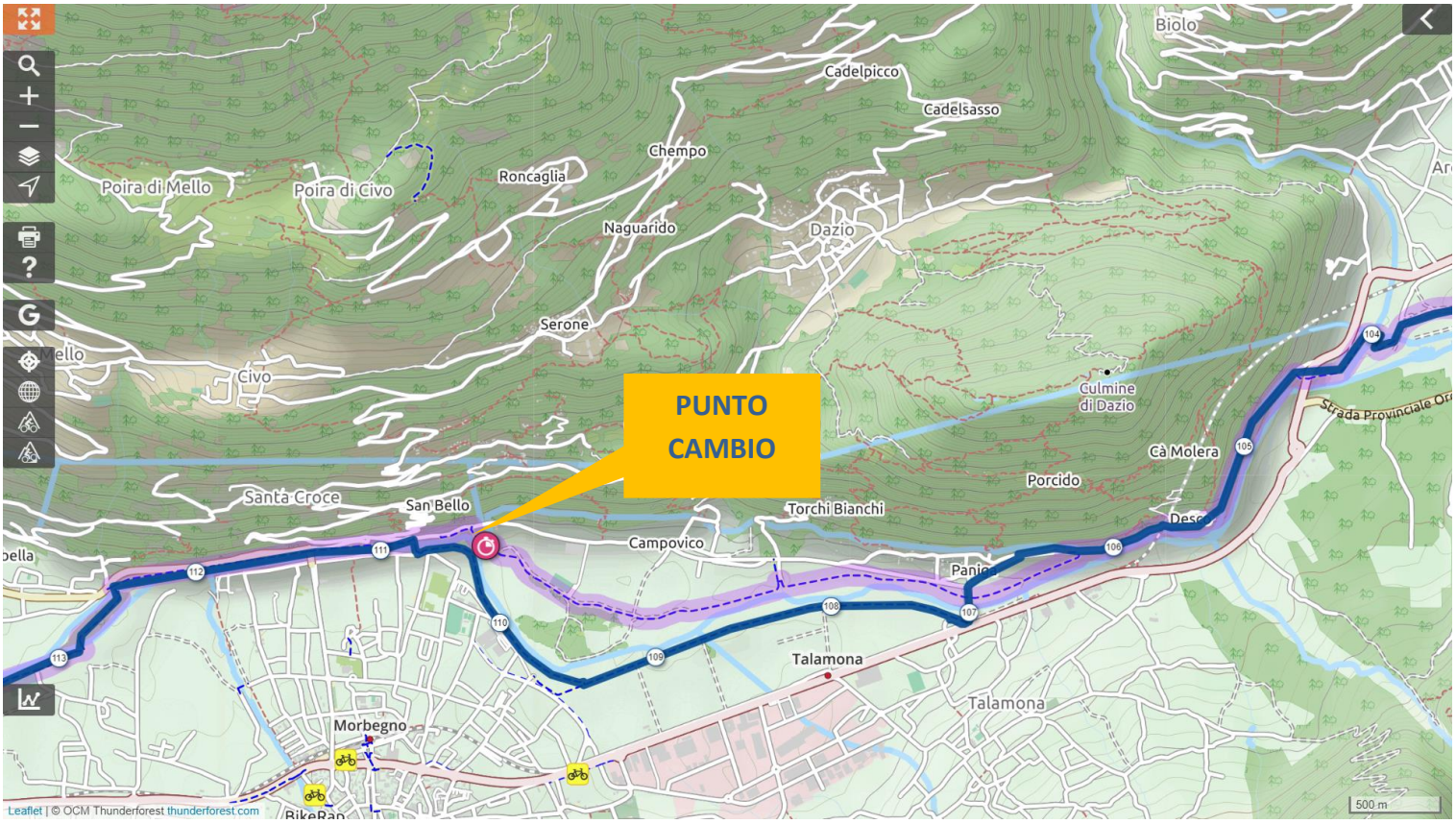
Biolo
Cadelpicco
Cadelsasso
Chempo
Roncaglia
Poira di Mello
Poira di Civo
Naguarido
Dazio
Serone
Civo
PUNTO CAMBIO
Culmine di Dazio
Cà Molera
Porcido
Santa Croce
San Bello
Torchi Bianchi
Campovico
Talamona
Morbegno
Leaflet | © OCM Thunderforest thunderforest.com
500 m

PUNTO
CAMBIO
Strada Provinciale per Dazio
Via Lungo Adda
Fiume Adda
Sentiero Valtellina
Colonia Fluviale
Magazzino comunale
Via Strada comunale di campagna
Via dei Rusconi
Via Sondrio
Via Sedini
Via Merizzi
Via Fratelli Ligari
Via Bona Lombarda
Via Forestale
Via XXVII Gennaio
Via Monsignore Danieli
Via Vincenzo Foppa
Via Donatori di Sangue
Via ANgelo Manzocchi
Via Passerini
Via Bruno Castagna
Via dei fossi
Polifunzionale
Aquarius Caffè
Sandretti Revisioni Autoriparazioni
Excentrale idroelettrica di Campovico
Leaflet | OSM © OSM contributors
100 m

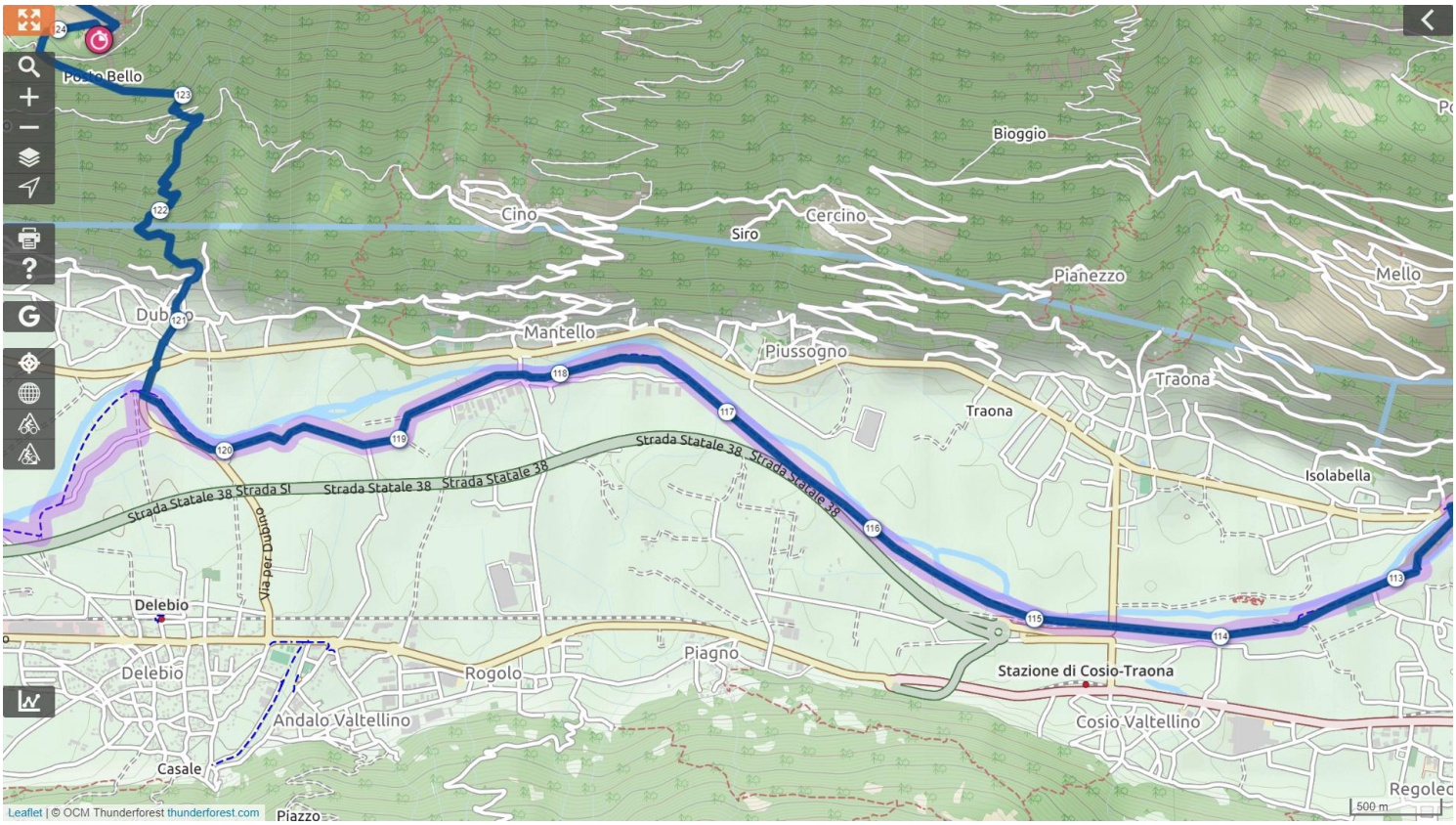
Posto Bello
Bioggio
Cino
Cercino
Siro
Pianezzo
Mello
Dubino
Mantello
Piussogno
Traona
Isolabella
Strada Statale 38
Via per Dubino
Delebio
Piagno
Rogolo
Andalo Valtellino
Casale
Piazzo
Stazione di Cosio-Traona
Cosio Valtellino
Regoledo
Leaflet | © OCM Thunderforest thunderforest.com
500 m

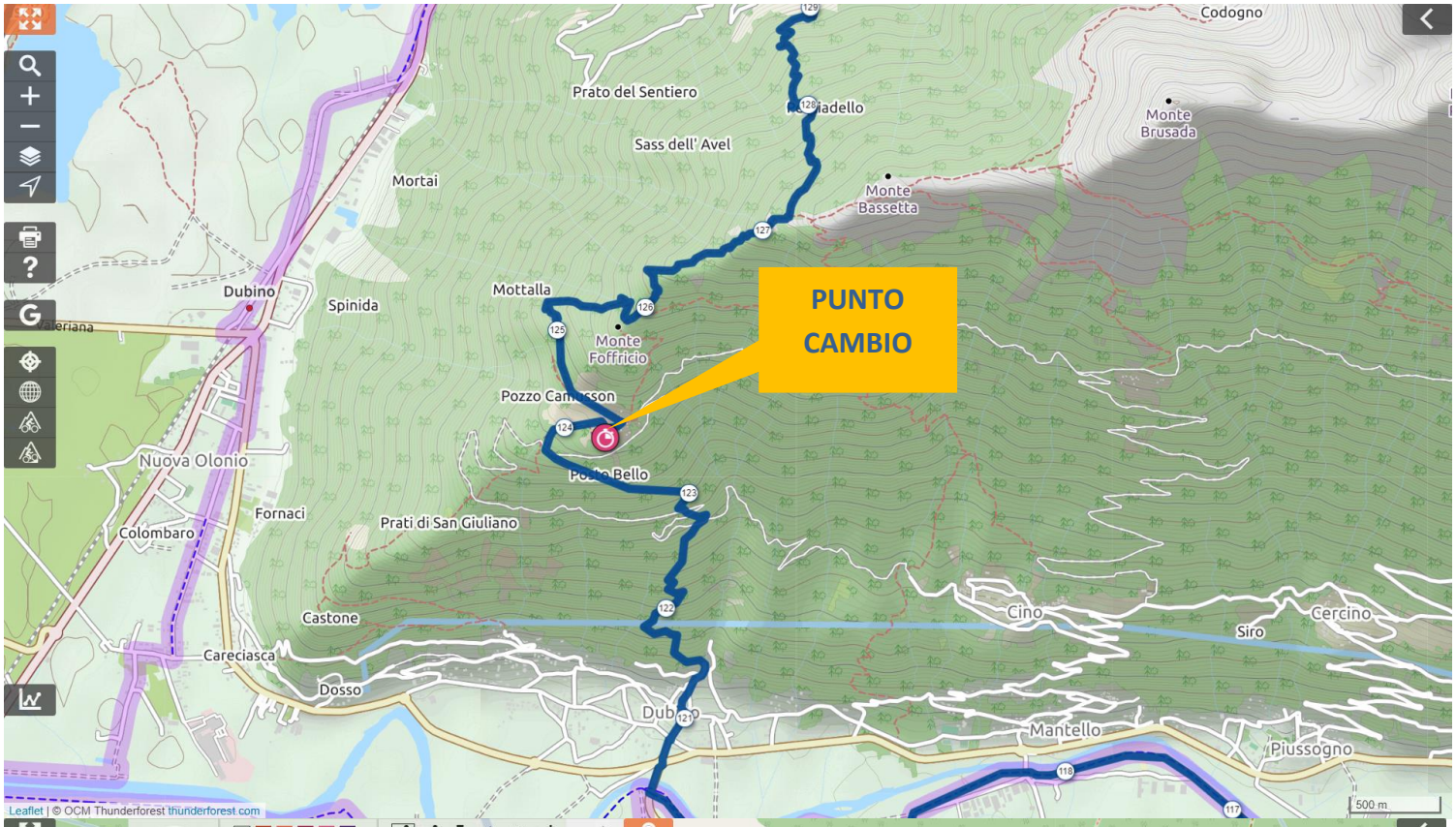
Codogno
Prato del Sentiero
Sass dell' Avel
Monte Brusada
Monte Bassetta
Mortai
Dubino
Spinida
Mottalla
Monte Foffricio
PUNTO CAMBIO
Nuova Olonio
Fornaci
Colombaro
Prati di San Giuliano
Castone
Careciasca
Dosso
Cino
Siro
Cercino
Mantello
Piussogno
500 m
Leaflet | © OCM Thunderforest thunderforest.com

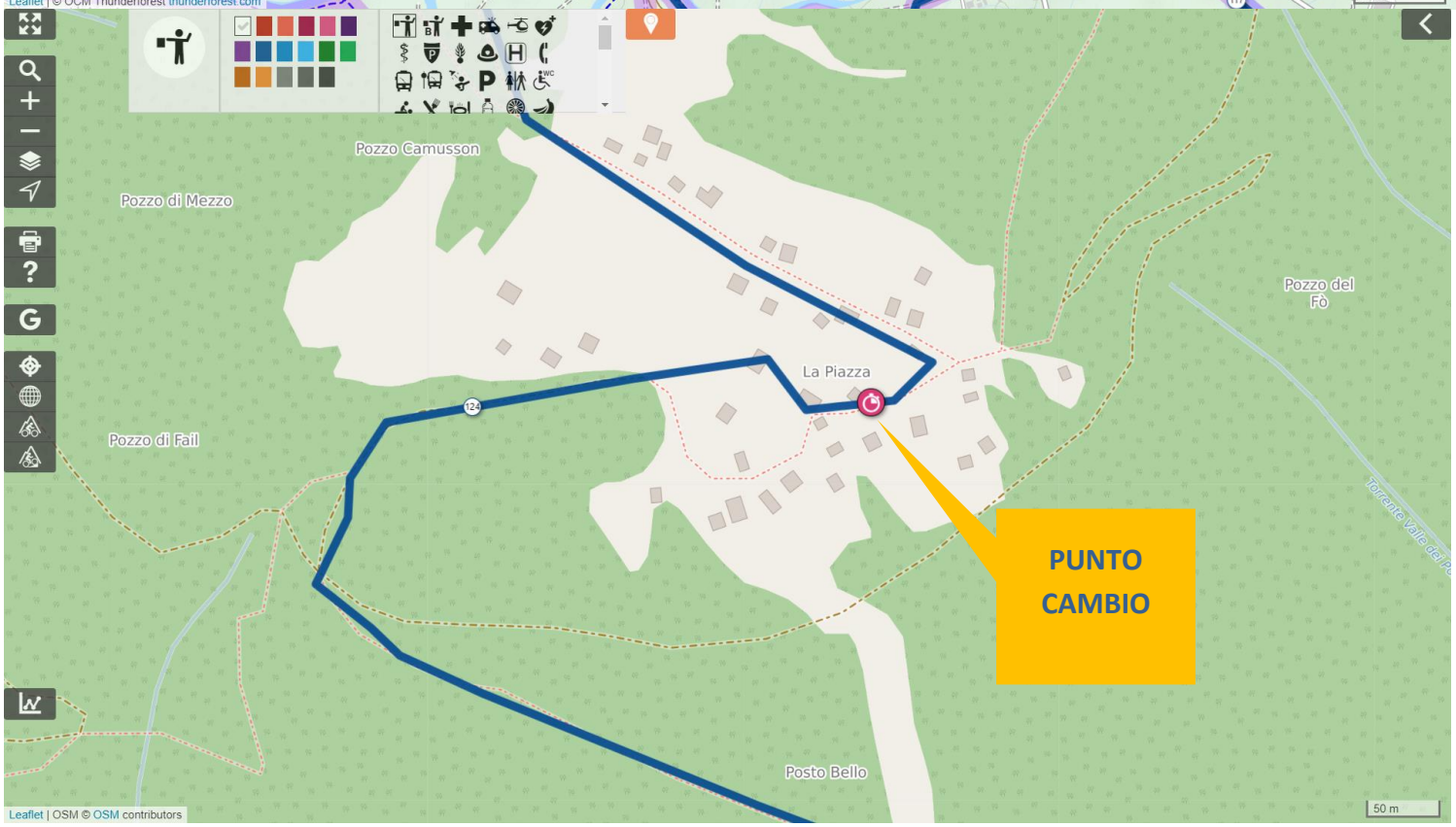
Pozzo Camusson
Pozzo di Mezzo
Pozzo del Fò
La Piazza
Pozzo di Fail
PUNTO CAMBIO
Posto Bello
50 m
Leaflet | OSM © OSM contributors

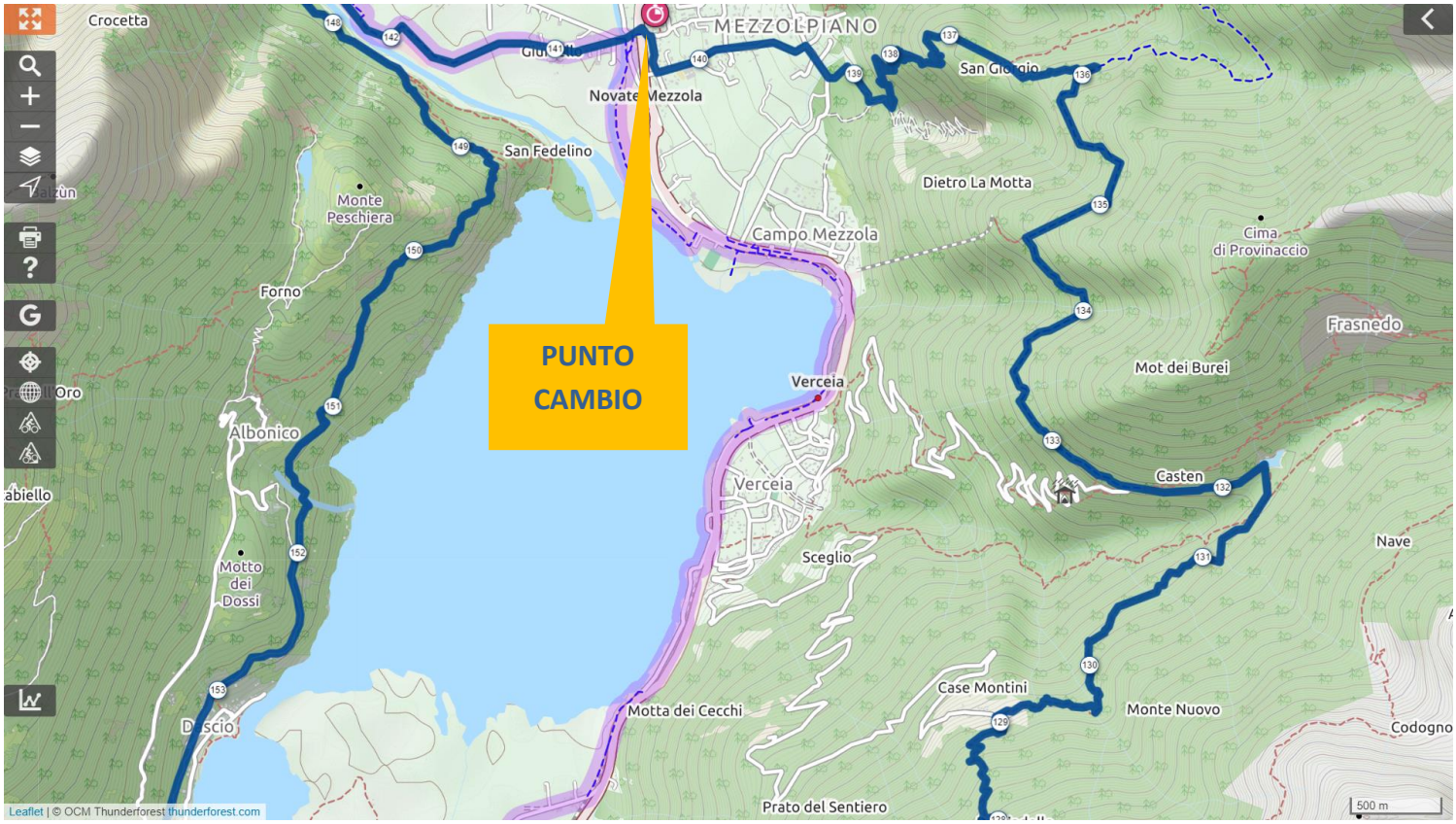
PUNTO
CAMBIO
MEZZOLPIANO
Crocetta
Novate Mezzola
San Fedelino
Monte
Peschiera
Forno
Albonico
Motto
dei
Dossi
Dascio
Campo Mezzola
Dietro La Motta
San Giorgio
Cima
di Provinaccio
Frasnedo
Mot dei Burei
Verceia
Casten
Nave
Sceglio
Case Montini
Monte Nuovo
Codogno
Motta dei Cecchi
Prato del Sentiero
Leaflet | © OCM Thunderforest thunderforest.com
500 m

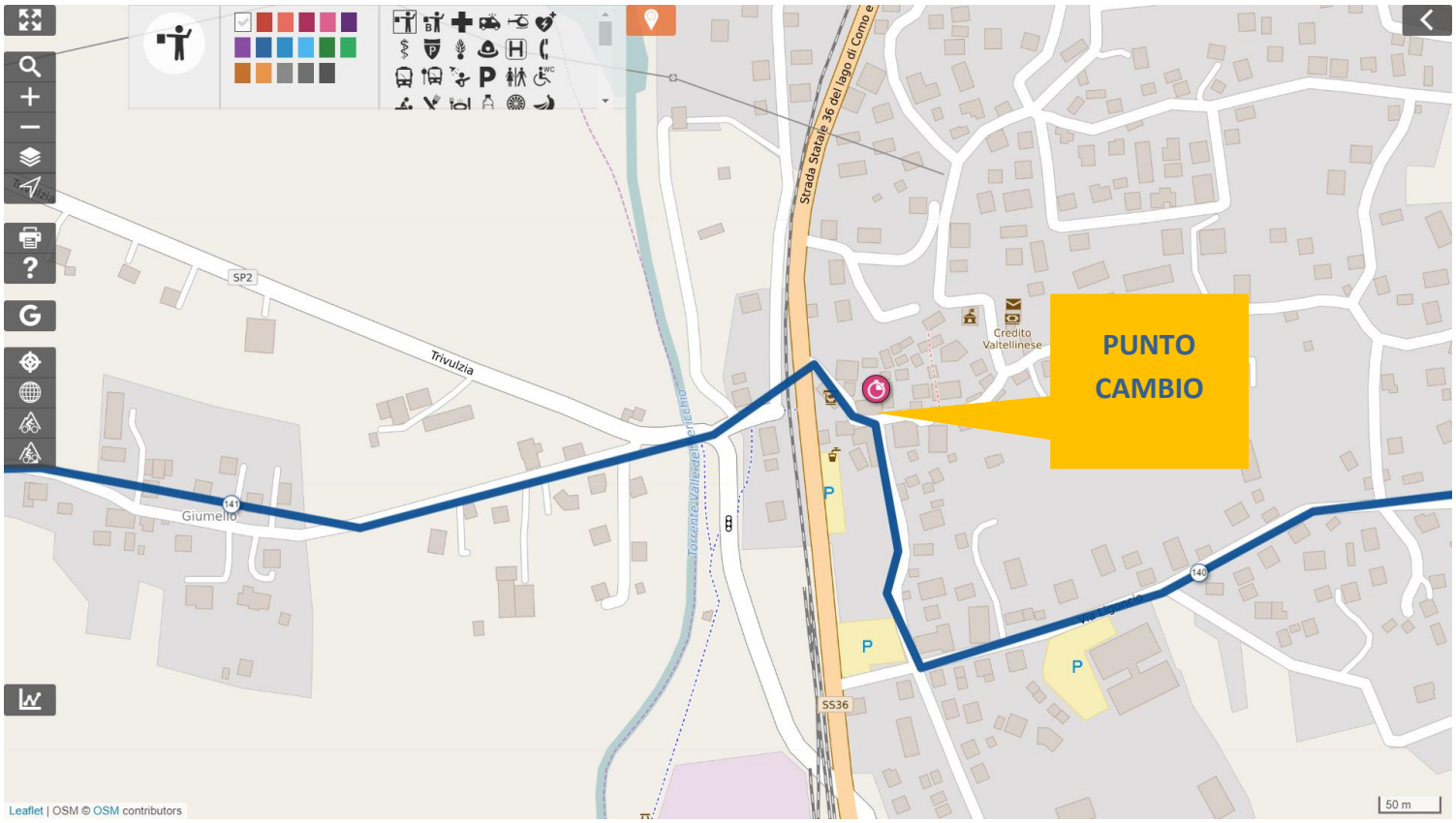
PUNTO
CAMBIO
SP2
Trivulzia
Giumello
Strada Statale 36 del lago di Como e
Credito
Valtellinese
SS36
P
Leaflet | OSM © OSM contributors
50 m

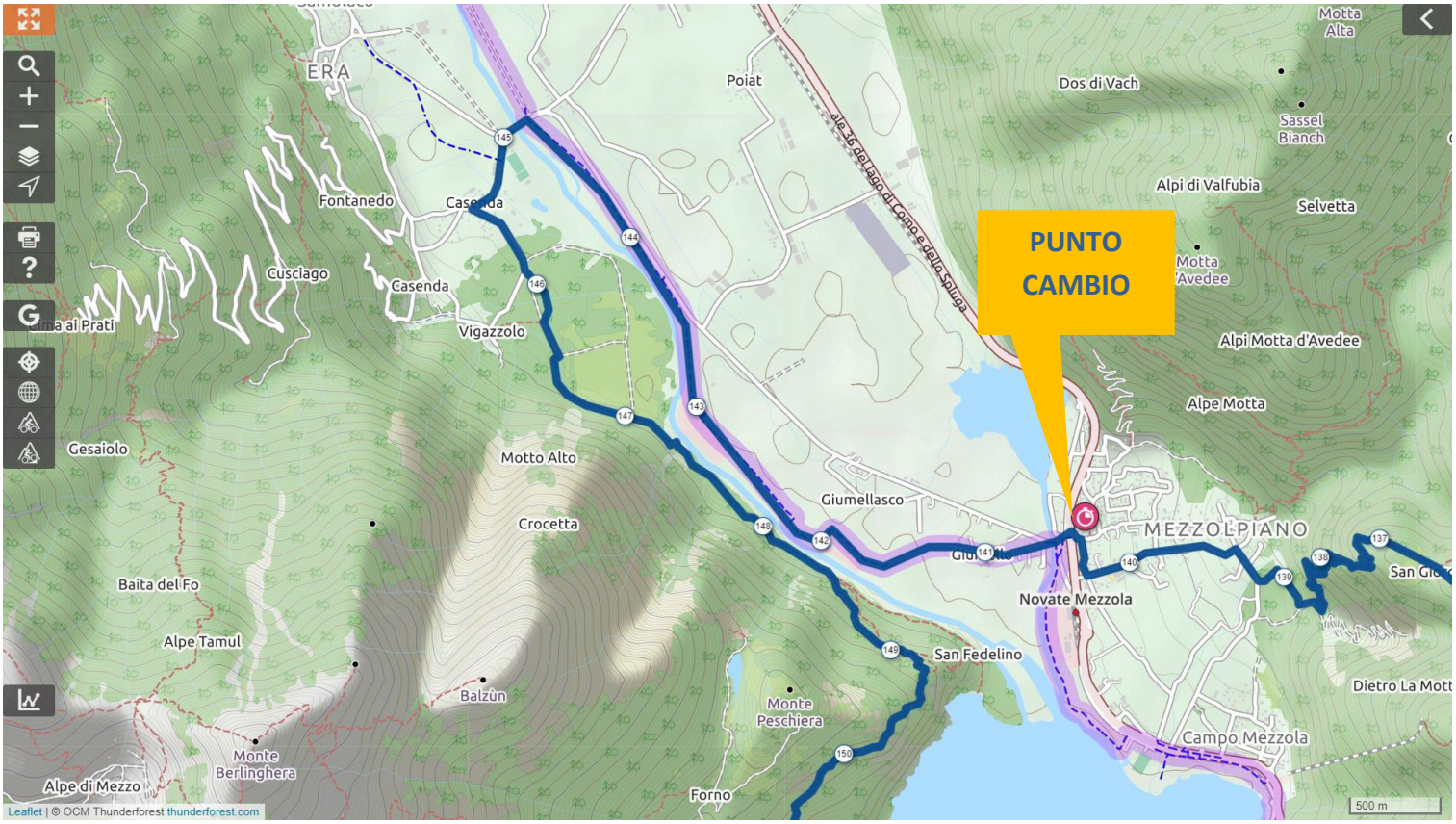
PUNTO CAMBIO
ERA
Poiat
Dos di Vach
Motta Alta
Sassel Bianch
Alpi di Valfubia
Selvetta
Fontanedo
Casenda
Cusciago
Vigazzolo
Motta d'Avedee
Alpi Motta d'Avedee
Alpe Motta
Gesaiolo
Motto Alto
Giumellasco
Crocetta
MEZZOLPIANO
Novate Mezzola
Baita del Fo
Alpe Tamul
San Fedelino
Balzùn
Monte Peschiera
Dietro La Motta
Campo Mezzola
Monte Berlinghera
Alpe di Mezzo
Forno
Leaflet | © OCM Thunderforest thunderforest.com
500 m

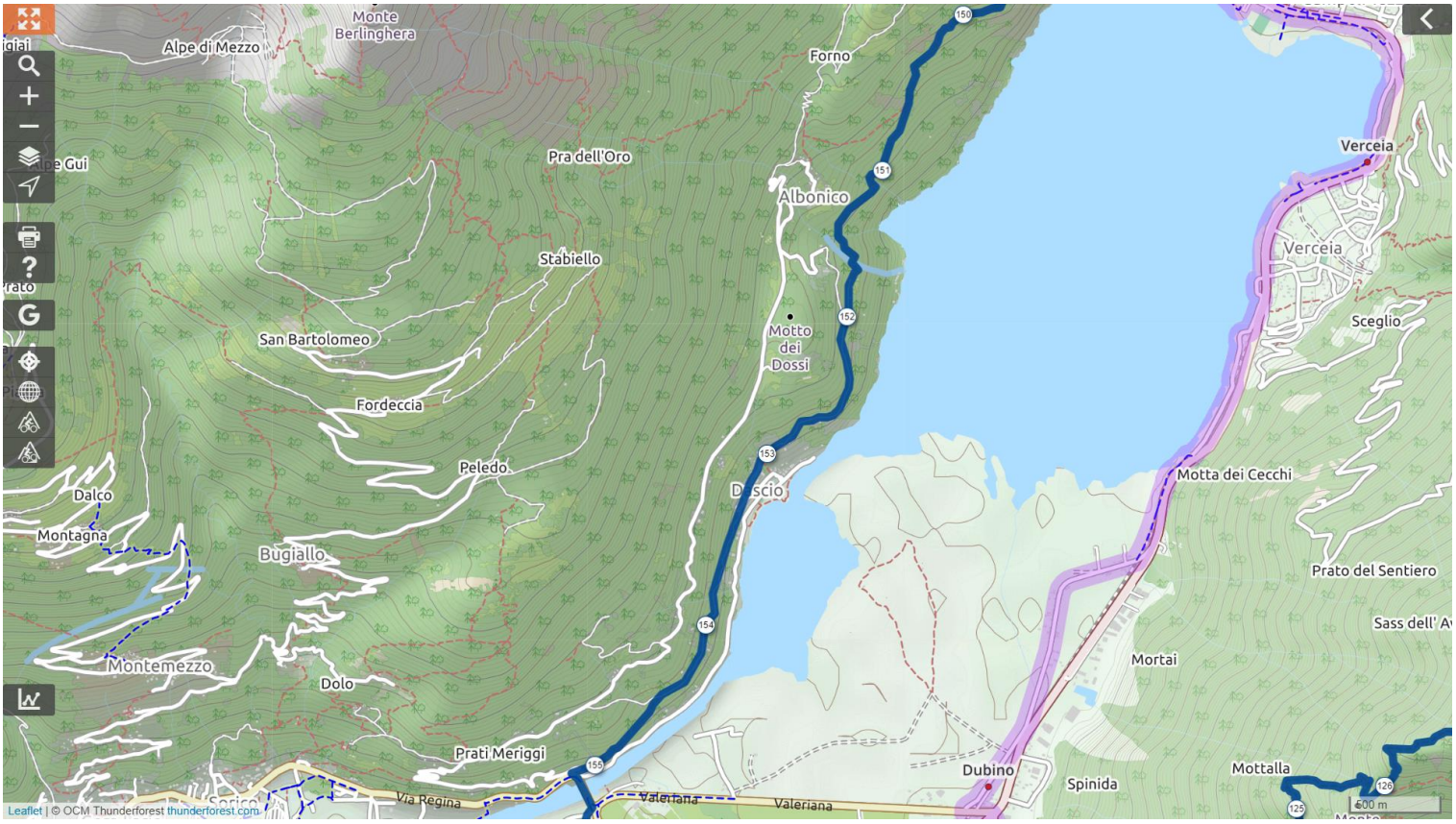
Monte Berlinghera
Alpe di Mezzo
Forno
Pra dell'Oro
Albonico
Verceia
Stabiello
Sceglio
San Bartolomeo
Motto dei Dossi
Fordeccia
Peledo
Motta dei Cecchi
Dalco
Montagna
Bugiallo
Prato del Sentiero
Montemezzo
Dolo
Mortai
Prati Meriggi
Dubino
Spinida
Mottalla
Via Regina
Valeriana
Leaflet | © OCM Thunderforest thunderforest.com
500 m

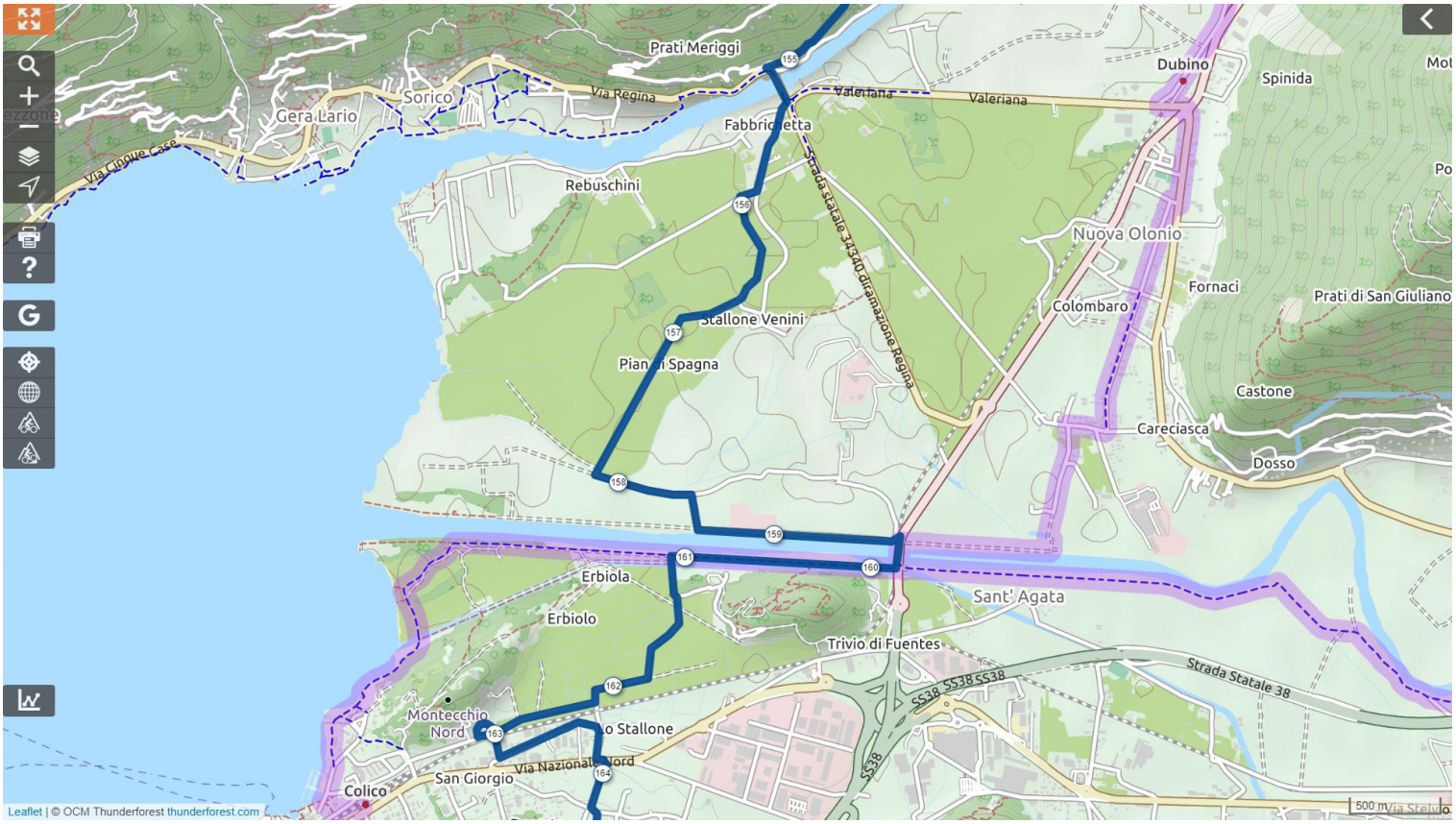
Prati Meriggi
Sorico
Gera Lario
Via Regina
Via Cinque Case
Fabbrichetta
Rebuschini
Valeriana
Dubino
Spinida
Nuova Olonio
Fornaci
Prati di San Giuliano
Colombaro
Strada Statale 340 diramazione Regina
Stallone Venini
Castone
Careciasca
Dosso
Erbiola
Erbiolo
Sant' Agata
Trivio di Fuentes
Strada Statale 38
SS38
Montecchio Nord
Via Nazionale Nord
San Giorgio
Colico
Leaflet | © OCM Thunderforest thunderforest.com
500 m

FINE TAPPA
VENERDì
Erbiolo
Trivio di Fuentes
Montecchio Nord
Via Nazionale Nord
San Giorgio
Colico
Deserto
Palerma
La Torretta
Dosso Croce
Curcio
Ca Biasett
Zocca
Cascina Martellini
Baronia
Bacco
Tanera
Montecchio Sud
Via Nazionale Sud
Campera
Ca' Bassana
Adele
Bordoli
Casei
Mulino
Piona
La Gera
Prato delle Ciliegie
Rondella
Rusico
Alpe Prato
Laghetto
Pra la Vacca
Fontanedo
La Ca
Fontana
Monte Menu
Monte Strec
Pian di Formica
Sponda
Monte Barbon
Pian del Sales
Alpe Fangarôo
Monte Gambotti
Monte Navascia
STOP
Leaflet | © OCM Thunderforest thunderforest.com
500 m